

## Materialien für Klasse 9:

1. Bitte schaut euch die Filme zu den vier verschiedenen Gotteshäusern an:

**Kirchen-Knigge – Gotteshäuser der Weltreligionen** (orthodoxe Kirche, buddhistischer Tempel, Moschee, Synagoge – auch einzelnes Anschauen möglich)

<https://www.br.de/mediathek/video/stationen-11032020-kirchen-knigge-gotteshaeuser-der-weltreligionen-av:5c3f1323de061d00179cd163>

- a) Mache dir Notizen zu besonderen Verhaltensregeln in den Gotteshäusern.
- b) Notiere dir Besonderheiten in der Ausstattung.
- c) Kennst du besondere Verhaltensregeln in einer evangelischen Kirche? – Wenn ja, welche? Notiere!

2. Neben vielen Dingen, die verschieden sind, gibt es in den Gotteshäusern von Judentum, Christentum und Islam auch manches, was ähnlich ist. Zum Beispiel dies:

**Islam, Judentum und Christentum – alle haben ihre Nische** (kurzes Lernvideo):

<https://www.youtube.com/watch?v=HXKRH1I-I2M&list=PL9A4A5331094EDFAC&index=7>

- a) Unten angehängt findest du ein Arbeitsblatt, das die drei Gotteshäuser schematisch mit ihren Besonderheiten und Ähnlichkeiten darstellt. Drucke dir das Arbeitsblatt aus und beschrifte die Ziffern mit Hilfe dieser Begriffe, die du richtig zuordnen sollst:

- (1) abgetrennter Bereich für Frauen
- (2) Altarraum
- (3) Bima / Leseput
- (4) Brunnen / Waschgelegenheit
- (5) Brunnen / Waschgelegenheit
- (6) Davidstern
- (7) Glockenturm
- (8) Halbmond
- (9) Innenhof
- (10) Kreuz
- (11) Leseput oder Kanzel
- (12) Menora / siebenarmiger Leuchter
- (13) Mihrab / Gebetsnische
- (14) Minarett / Turm
- (15) Minbar / Kanzel
- (16) Muezzin / Gebetsrufer
- (17) Taufbecken
- (18) Toraschrein / Aron ha-Qodesch

3. In Emmendingen finden sich ganz nah beieinander eine katholische und eine evangelische Kirche, eine Synagoge (etwas versteckt), außerdem der Grundriss der früheren Synagoge, die am 9. November 1938 in der sogenannten Reichspogromnacht zerstört wurde.

a) Die vier Gotteshäuser befinden sich in folgenden Straßen:

Schwarzwaldstraße, Markgraf-Jacob-Allee, Schlossplatz, Landvogtei

Ordne den vier Gotteshäusern die richtige Straße zu und finde die Hausnummer heraus:

(1) Synagoge Emmendingen: \_\_\_\_\_

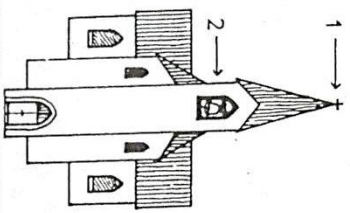
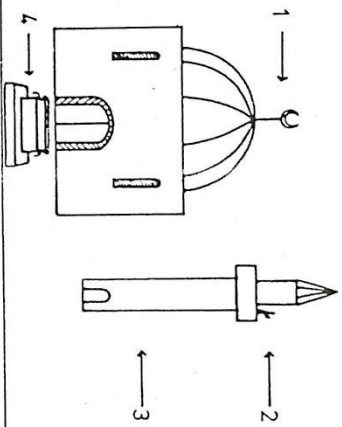
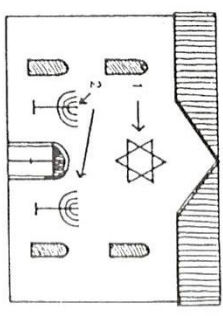
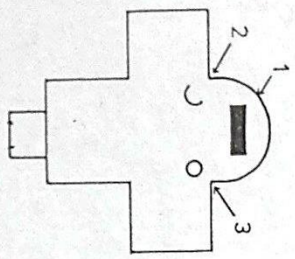
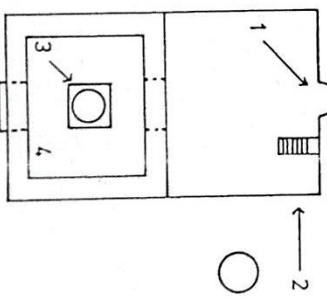
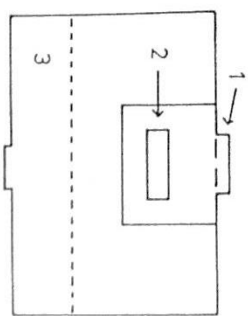
(2) Der Grundriss der ehem. Synagoge befindet sich auf dem Schlossplatz; dort findet sich ebenfalls die Mikwe (ein Haus, in dem sich ein rituelles Bad befindet – heute ist darin ein Museum untergebracht)

(3) St. Bonifatius EM (kath.): \_\_\_\_\_

(4) Stadtkirche Emmendingen (ev.): \_\_\_\_\_

(5) Moschee Emmendingen: \_\_\_\_\_

b) Statt der Recherche-Aufgabe 3.a) kannst du auch einen Stadtrundgang in Emmendingen machen und schauen, wo du die Gotteshäuser findest. Mache ein Selfie mit dem Gotteshaus im Hintergrund und schicke es an mich.

KIRCHE	MOSCHEE	SYNAGOGUE
		
<ol style="list-style-type: none"> <li>1.</li> <li>2.</li> </ol>	<ol style="list-style-type: none"> <li>1.</li> <li>2.</li> <li>3.</li> <li>4.</li> </ol>	<ol style="list-style-type: none"> <li>1.</li> <li>2.</li> </ol>
		
<ol style="list-style-type: none"> <li>1.</li> <li>2.</li> <li>3.</li> </ol>	<ol style="list-style-type: none"> <li>1.</li> <li>2.</li> <li>3.</li> <li>4.</li> </ol>	<ol style="list-style-type: none"> <li>1.</li> <li>2.</li> <li>3.</li> </ol>